

Parque Natural de la Tinença de Benifassà

Simbología

- Carretera
- Pista asfaltada
- Pista principal. Cadena
- Pista secundaria
- Ruta del Parque Natural
- GR (gran recorrido)
- Curso agua permanente
- Curso agua intermitente
- Centro de interpretación
- Gasolinera
- Camping
- Observación de fauna
- Área recreativa
- Mesas
- Monasterio
- Ermita
- Capilla, Peirón
- Edificio. Edificio en ruinas
- Molino
- Pozo de nieve
- Noria
- Mina
- Poblado ibérico
- Pinturas rupestres
- Árbol singular
- Micro-reserva de flora
- Vivero
- Centro recuperac. fauna
- Salto de agua
- Fuente

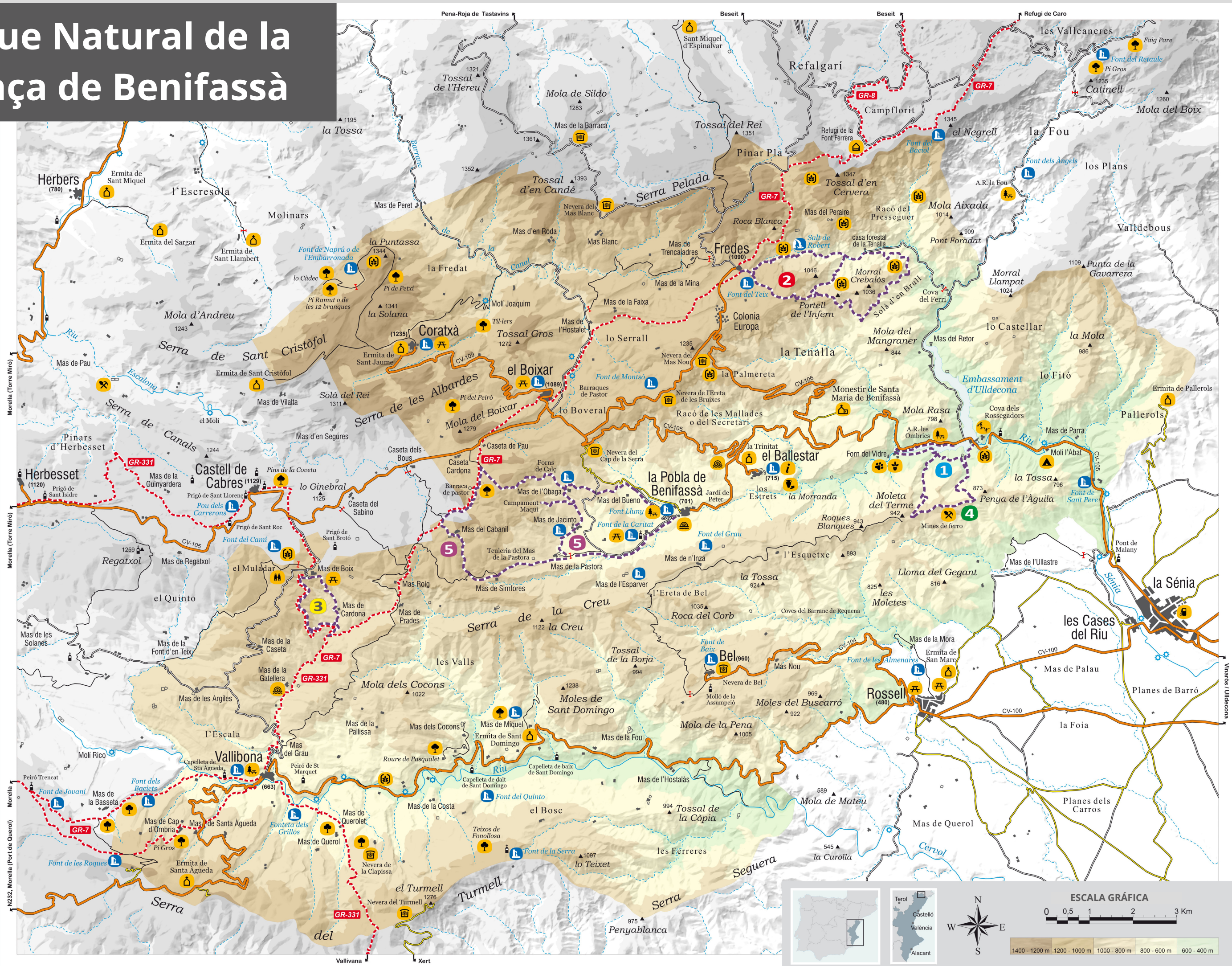
Rutas del parque

- 1 Una vuelta por el embalse
- 2 Portell de l'Infern y Salt de Robert
- 3 Los bosques del Mas de Boix
- 4 Cimas de minas de hierro
- 5 Ruta maqui

parc natural
de la tinença
de benifassà

GENERALITAT
VALENCIANA

el Tossal
cartografies



PARQUE NATURAL DE LA TINENÇA DE BENIFASSÀ

Declarado parque natural en 2006, el abrupto relieve de este macizo unido a los usos tradicionales de sus pobladores tiene como resultado gran variedad de ambientes, unos paisajes grandiosos y una elevada biodiversidad que merecen ser conservados.

La vegetación es cambiante en altura, destacando grandes masas de carrascal y robledal que son sustituidas en mayor cota por pinares de pino silvestre y pino laricio con boj. Encontramos también formaciones boscosas de hoja caduca, representadas por tilos, arces u olmos.

La fauna del parque es muy abundante, destacando las rapaces. Veremos volar al buitre leonado y, con suerte, al quebrantahuesos. Aunque la majestuosa cabra montés continúa siendo uno de los animales más emblemáticos.

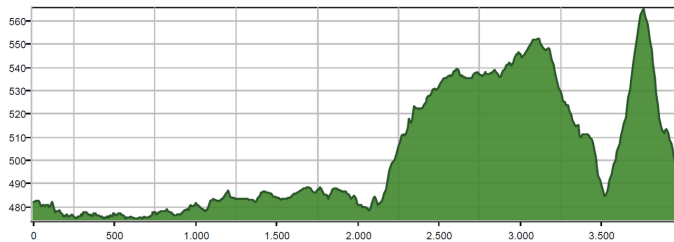
Este espacio protegido es, también, frágil. ¡Disfrutemos de todas las maravillas y actividades que ofrece respetándolo y siguiendo las recomendaciones!

RECOMENDACIONES PARA VISITAR EL PARQUE NATURAL

- Lleve calzado apropiado, agua, mapa para orientarse y, si va solo, informe a alguien sobre el recorrido que hará.
- Deje el sitio más limpio de lo que estaba cuando llegó. Lévese la basura.
- Respete el camino y atienda las señales. Las bicicletas sólo pueden circular por pistas.
- No encienda fuego.
- Contemple las plantas sin arrancarlas.
- Observe a los animales sin molestarlos. Lleve los perros atados.
- Respete el patrimonio histórico cultural.
- Respete la propiedad privada. Cierre las portillas después de pasar.
- Infórmese sobre la regulación específica para la recogida de setas.
- Si tiene una emergencia, llame al 112.

1 Una vuelta por el embalse

Distancia: 4 km
Tiempo: 1 h 15 min sin efectuar paradas
Desnivel: 170 m
Dificultad: Fácil
AR de las Ombrías de Benifassà - Forn del Vidre - Corral de les Tones - Embalse de Ulldecona

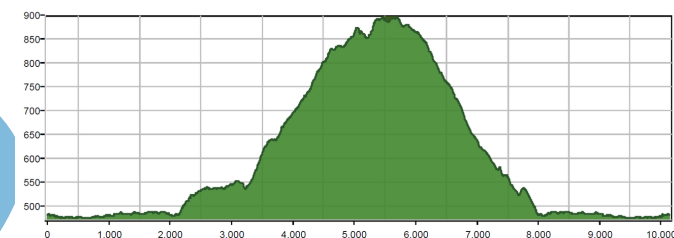


Esta ruta le da la vuelta a gran parte del Embalse de Ulldecona. Partiendo desde el Área Recreativa de las Ombrías de Benifassà, el itinerario atraviesa el Forn del Vidre y una antigua masía que actualmente alberga tres edificios públicos (el Vivero Forestal, el Centro de Recuperación de Fauna y el almacén de las brigadas del Parque Natural). Caminando por esta ruta también descubriremos una pequeña playa natural y subiremos hasta el Corral de les Tones, con vistas panorámicas al barranco de la Fou y el embalse.

La senda discurre a través de vegetación típica mediterránea, como pinares y maquia litoral, donde encontraremos los palmitos, planta que difícilmente volveremos a apreciar en ninguna zona del parque debido a la altitud.

4 Peña de l'Àguila y las minas de hierro

Distancia: 11 km
Tiempo: 5 h sin efectuar paradas
Desnivel: 600 m
Dificultad: Media-alta
AR Las Ombrías de Benifassà - Peña de l'Àguila - Minas de hierro - AR Las Ombrías de Benifassà



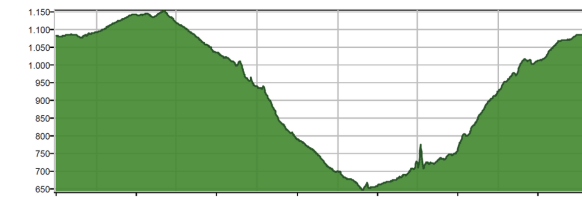
Buena parte de este itinerario coincide con la ruta 1 o ruta azul "Una vuelta por el embalse", hasta que comencemos la subida hacia las cumbres. Desde la Peña del Àguila y caminando por la cresta de la montaña, podremos observar puntos emblemáticos como la Roca del Migdia o el Monasterio de Santa Maria de Benifassà. Durante la ruta observaremos también restos de piedras rojizas que nos indicarán que llegamos a las minas de hierro abandonadas llamadas tollos y que consistían en excavaciones superficiales en forma de trinchera o cráter con unas pocas galerías poco profundas.

Esta ruta ofrece unas vistas panorámicas maravillosas de toda la zona del embalse de Ulldecona y, si hace un día despejado, veremos el mar Mediterráneo.

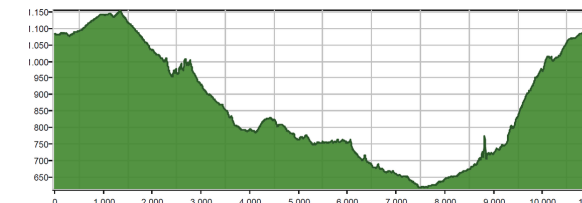
2 El Portell de l'Infern y el Salt de Robert

Distancia: 12,4 km (ruta corta 7,8 km)
Tiempo: 6 h (ruta corta 4 h), sin efectuar paradas
Desnivel: 660 m (ruta corta 545 m)
Dificultad: Alta

Ruta corta: Fredes- Salt de Robert - Fredes



Ruta larga: Fredes- Portell de l'Infern - Punta Solà d'en Brull - Salt de Robert - Fredes



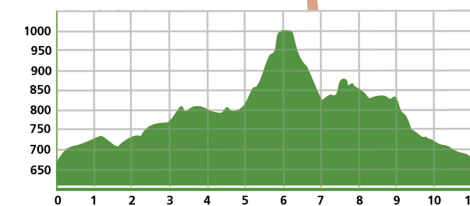
Partiendo de Fredes, la ruta nos lleva a través de tres miradores con espectaculares vistas de todo el territorio. La variante corta nos lleva directamente a la cascada del Salt de Robert, mientras que la larga transcurre por el impresionante Portell de l'Infern y la Solà d'en Brull, de cara a algunas de las estructuras geológicas características de la Tinença.

Durante el recorrido encontraremos varias microreservas de flora y de fauna, y caminaremos rodeados de bosques de pino laricio, acebo o boj. A través de los miradores también es fácil apreciar el vuelo del buitre leonado, el águila real o el ratonero.

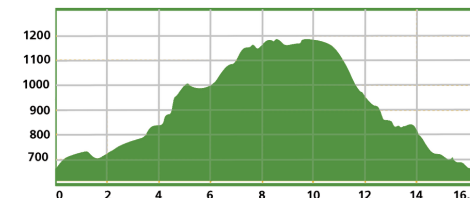
5 La Ruta de los Maquis

Distancia: 16,2 km (ruta corta 11,3 km)
Tiempo: 5 h 30 min (ruta corta 4 h) sin efectuar paradas
Desnivel: 746 m (ruta corta 498 m)
Dificultad: Media-alta

Ruta corta: Lavadero - Mas de Jacinto - Campamento maqui - Corral de l'Obaga - Lavadero



Ruta larga: Lavadero - Tejería - Mas de Simfores - Mas del Cabanil - Lavadero

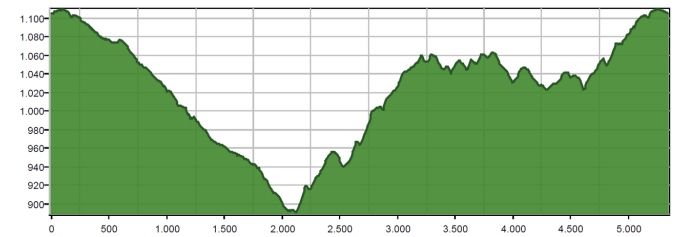


El itinerario se inicia en el lavadero de La Pobla y discurre por el entorno del pueblo a través de varias masías, hasta llegar, en la variante corta, a un antiguo asentamiento maqui. Son numerosas las construcciones que hay a lo largo del recorrido: tejerías, corrales, casetas de pastor, hornos de cal... mostrando los diferentes aprovechamientos tradicionales de la montaña mediterránea y la forma de vida del pasado más reciente. Aparte de la vertiente histórica, los hábitats son muy diversos: cultivos, bosques de pinos y carrascs, robledales, además de barrancos con arces y tejos.

3 Los bosques del Mas de Boix

Distancia: 5 km
Tiempo: 2h 15 min sin efectuar paradas
Desnivel: 250 m
Dificultad: Media

Mas de Boix - Mas de Cardona - Font del Noto - Mas de Boix



La ruta se inicia del Mas de Boix, donde también existe un área recreativa, con unas magníficas vistas panorámicas que no se abandonarán en todo el itinerario.

Mientras caminamos veremos el Mas de Cardona, una antigua masía de construcción típica de alta montaña, que se caracteriza por tener toda la fachada norte adosada a la montaña para protegerse del viento frío del norte.

El sendero discurre a través de bosques de carrascs y roble valenciano y pinares de pino laricio y pino silvestre. Acabando la ruta, mientras atravesamos un barranco, podremos ver una carrasca de magnífico porte.

Centro de interpretación
C/ Trascasa, 2 - El Ballestar (Castelló)

964 715 720 - 650 412 497

parquesnaturales.gva.es/tinencadebenifassa

parque_tinenbenifassa@gva.es

Horario de atención:
9 h - 14 h de martes a domingo

GENERALITAT
VALENCIANA

parc natural
de la tinença
de benifassà